
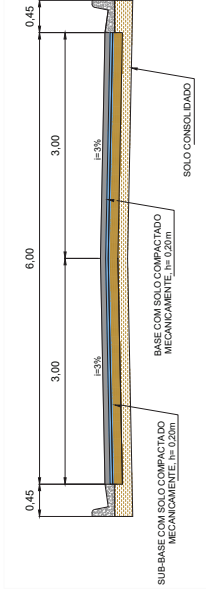
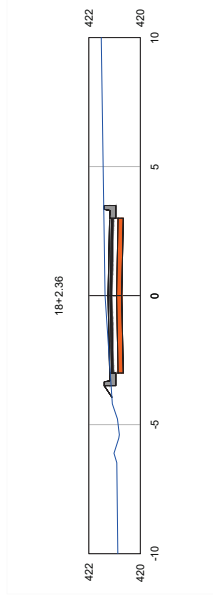
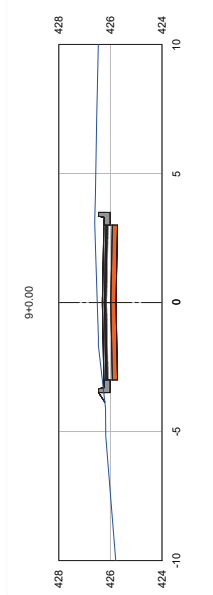
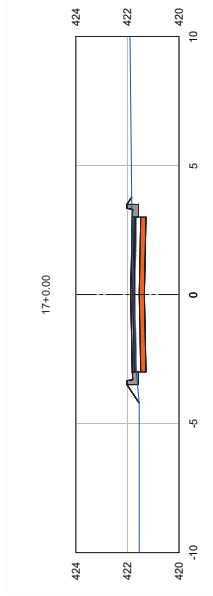
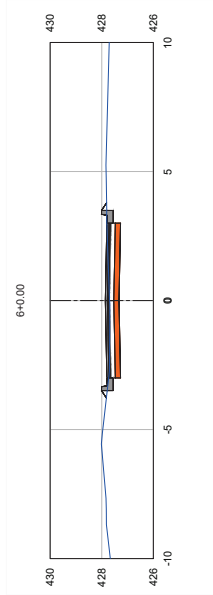
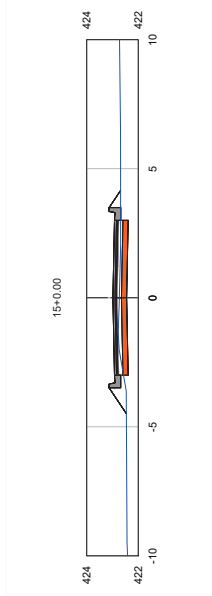
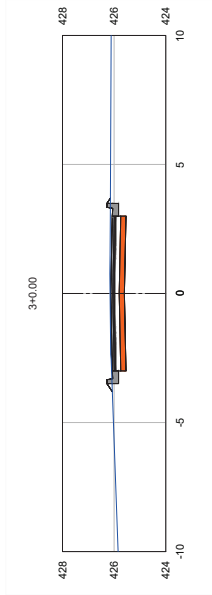
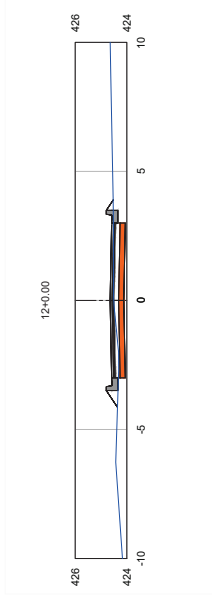
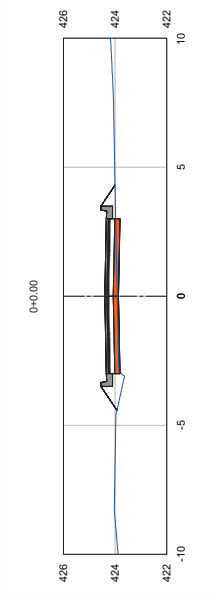


SEÇÃO TIPO:
Sem Esc.

- Notas:
1. Todas as medidas em metros, exceto onde indicado;
 2. O Subleito deverá apresentar a CBR superior a 3%, quando o índice de expansão do solo deverá ser substituído, numa profundidade mínima de 80cm;
 3. O Subleito deverá apresentar a CBR $\geq 2\%$ maior que o Subleito e o Índice de expansão $\leq 0,5\%$;
 4. Espessura $\geq 2\%$, medida em sobre carga de 10 t/m²;
 5. Material layer Sub-base deverá apresentar CBR $\geq 20\%$, Índice de Grupo (IG) = 0 e Espessura ≥ 10 cm, medida em sobre carga de 10 t/m²;
 6. Espessura ≥ 10 cm, medida em sobre carga $\leq 0,5\%$, medida em sobre carga de 10 t/m², limite da Liquefação $\geq 20\%$, Índice de Plasticidade $\leq 6\%$, Inclinação Percentual rodovias classe IV, de acordo com as velocidades de projeto de até 80 km/h, com VDM de até 200 veículos às inclinações máximas recomendadas são 9% (para a categoria A), e uma profundidade mínima de um metro contatado a partir do pavimento de base;

PROPOSTA Nº 001	PREFEITURA MUNICIPAL DE ALTA FLORESTA DO OESTE-RO		
OBRA:	Projeto de Terraplanagem do Distrito de Santo Antônio - Trechos da Linhas 65, 148 e Linhas Projeadas 01 e 02		
LOCAL DA OBRA:	DISTRITO DE SANTO ANTÔNIO		
DESCRIÇÃO	PROPOSTA Nº 001	DATA DO PROJETO	CONTEÚDO
Terraplanagem	03/04	20/01/2008	Plano Implantação - Planilha de cotação
LOCALIZAÇÃO SEM ESCALA	NOME: JACQUES DOS REIS LOPES		
ESPAÇO RESERVADO PARA APROVAÇÃO	<p>Prefeitura Municipal Alta Floresta - Avenida do Oeste 1.148 - 71000-140</p> <p>IDENTIFICAÇÃO: EDUARDO ALMEIDA Nº 1711 2243 - Avenida do Oeste Edifício 1º andar - 1º andar CEP 71000-140</p> <p>IDENTIFICAÇÃO: EDUARDO ALMEIDA Nº 1711</p>		
ESPAÇO RESERVADO PARA APROVAÇÃO	<p>QUILÓMETRO DE ÁREAS (m) Comprimento da Linha 65= 350 m Comprimento da Linha 148= 148 m Comprimento da Linha Projeadas 01 e 02 = 50m Comprimento Linha Projeadas 02 = 150,00m</p>		
ESPAÇO RESERVADO PARA APROVAÇÃO			





SEÇÃO TIPO:

Sem Esc.

Notas:

1. Todas as medidas em metros, exceto onde indicado;
2. O Material para reforço de Subleito deverá apresentar o Índice for inferior a esse o solo deverá substituído, numa profundidade mínima de 60cm;
3. Material para reforço de Subleito deverá apresentar CBR $\geq 20\%$;
4. Material para Base, deverá apresentar CBR $\geq 80\%$ e Expandir $\leq 0,5\%$ medida com sobre carga de 10 libras, limite da Líquida $\leq 25\%$ e Índice de Plasticidade $\leq 6\%$;
5. A Inclinação Percentual rodovias classe IV, que são projetadas com velocidade de projeto de até 80 km/h, com VDM de até 200 veículos as inclinações máximas deverão ser: 10% para subidas e 8% para descidas;
6. O nível do lençol freático deverá estar a uma profundidade mínima de um metro contado a partir do pavimento acabado.

PROPRIETÁRIO		PREFEITURA MUNICIPAL DE ALTA FLORESTA DO OESTE-RO							
OBRA		Projeto de Terraplanagem do Distrito de Santo Antônio - Trechos da Linha 65, 148 e Linhas Projetadas 01 e 02							
LOCAL DA OBRA		DISTRITO DE SANTO ANTÔNIO		CONTEÚDO: Planta Implantação Planta de Corte e Planta de Detalhe					
DESCRIÇÃO	Terraplanagem	PRIMAÇÃO	0,00M	ESCALA	INDICADA				
		LOCALIZAÇÃO SEM ESCALA		TERRAPLANAGEM		TERRAPLANAGEM			
		LOCALIZAÇÃO SEM ESCALA		TERRAPLANAGEM		TERRAPLANAGEM			
		LOCALIZAÇÃO SEM ESCALA		TERRAPLANAGEM		TERRAPLANAGEM			
		LOCALIZAÇÃO SEM ESCALA		TERRAPLANAGEM		TERRAPLANAGEM			
		LOCALIZAÇÃO SEM ESCALA		TERRAPLANAGEM		TERRAPLANAGEM			
		LOCALIZAÇÃO SEM ESCALA		TERRAPLANAGEM		TERRAPLANAGEM			
		LOCALIZAÇÃO SEM ESCALA		TERRAPLANAGEM		TERRAPLANAGEM			
		LOCALIZAÇÃO SEM ESCALA		TERRAPLANAGEM		TERRAPLANAGEM			
		LOCALIZAÇÃO SEM ESCALA		TERRAPLANAGEM		TERRAPLANAGEM			
		LOCALIZAÇÃO SEM ESCALA		TERRAPLANAGEM		TERRAPLANAGEM			
		LOCALIZAÇÃO SEM ESCALA		TERRAPLANAGEM		TERRAPLANAGEM			
		LOCALIZAÇÃO SEM ESCALA		TERRAPLANAGEM		TERRAPLANAGEM			
		LOCALIZAÇÃO SEM ESCALA		TERRAPLANAGEM		TERRAPLANAGEM			
		LOCALIZAÇÃO SEM ESCALA		TERRAPLANAGEM		TERRAPLANAGEM			
		LOCALIZAÇÃO SEM ESCALA		TERRAPLANAGEM		TERRAPLANAGEM			
		LOCALIZAÇÃO SEM ESCALA		TERRAPLANAGEM		TERRAPLANAGEM			
		LOCALIZAÇÃO SEM ESCALA		TERRAPLANAGEM		TERRAPLANAGEM			
		LOCALIZAÇÃO SEM ESCALA		TERRAPLANAGEM		TERRAPLANAGEM			
		LOCALIZAÇÃO SEM ESCALA		TERRAPLANAGEM		TERRAPLANAGEM			
		LOCALIZAÇÃO SEM ESCALA		TERRAPLANAGEM		TERRAPLANAGEM			
		LOCALIZAÇÃO SEM ESCALA		TERRAPLANAGEM		TERRAPLANAGEM			
		LOCALIZAÇÃO SEM ESCALA		TERRAPLANAGEM		TERRAPLANAGEM			
		LOCALIZAÇÃO SEM ESCALA		TERRAPLANAGEM		TERRAPLANAGEM			
		LOCALIZAÇÃO SEM ESCALA		TERRAPLANAGEM		TERRAPLANAGEM			
		LOCALIZAÇÃO SEM ESCALA		TERRAPLANAGEM		TERRAPLANAGEM			
		LOCALIZAÇÃO SEM ESCALA		TERRAPLANAGEM		TERRAPLANAGEM			
		LOCALIZAÇÃO SEM ESCALA		TERRAPLANAGEM		TERRAPLANAGEM			
		LOCALIZAÇÃO SEM ESCALA		TERRAPLANAGEM		TERRAPLANAGEM			
		LOCALIZAÇÃO SEM ESCALA		TERRAPLANAGEM		TERRAPLANAGEM			
		LOCALIZAÇÃO SEM ESCALA		TERRAPLANAGEM		TERRAPLANAGEM			
		LOCALIZAÇÃO SEM ESCALA		TERRAPLANAGEM		TERRAPLANAGEM			
		LOCALIZAÇÃO SEM ESCALA		TERRAPLANAGEM		TERRAPLANAGEM			
		LOCALIZAÇÃO SEM ESCALA		TERRAPLANAGEM		TERRAPLANAGEM			
		LOCALIZAÇÃO SEM ESCALA		TERRAPLANAGEM		TERRAPLANAGEM			
		LOCALIZAÇÃO SEM ESCALA		TERRAPLANAGEM		TERRAPLANAGEM			
		LOCALIZAÇÃO SEM ESCALA		TERRAPLANAGEM		TERRAPLANAGEM			
		LOCALIZAÇÃO SEM ESCALA		TERRAPLANAGEM		TERRAPLANAGEM			
		LOCALIZAÇÃO SEM ESCALA		TERRAPLANAGEM		TERRAPLANAGEM			
		LOCALIZAÇÃO SEM ESCALA		TERRAPLANAGEM		TERRAPLANAGEM			
		LOCALIZAÇÃO SEM ESCALA		TERRAPLANAGEM		TERRAPLANAGEM			
		LOCALIZAÇÃO SEM ESCALA		TERRAPLANAGEM		TERRAPLANAGEM			
		LOCALIZAÇÃO SEM ESCALA		TERRAPLANAGEM		TERRAPLANAGEM			
		LOCALIZAÇÃO SEM ESCALA		TERRAPLANAGEM		TERRAPLANAGEM			
		LOCALIZAÇÃO SEM ESCALA		TERRAPLANAGEM		TERRAPLANAGEM			
		LOCALIZAÇÃO SEM ESCALA		TERRAPLANAGEM		TERRAPLANAGEM			
		LOCALIZAÇÃO SEM ESCALA		TERRAPLANAGEM		TERRAPLANAGEM			
		LOCALIZAÇÃO SEM ESCALA		TERRAPLANAGEM		TERRAPLANAGEM			
		LOCALIZAÇÃO SEM ESCALA		TERRAPLANAGEM		TERRAPLANAGEM			
		LOCALIZAÇÃO SEM ESCALA		TERRAPLANAGEM		TERRAPLANAGEM			
		LOCALIZAÇÃO SEM ESCALA		TERRAPLANAGEM		TERRAPLANAGEM			
		LOCALIZAÇÃO SEM ESCALA		TERRAPLANAGEM		TERRAPLANAGEM			
		LOCALIZAÇÃO SEM ESCALA		TERRAPLANAGEM		TERRAPLANAGEM			
		LOCALIZAÇÃO SEM ESCALA		TERRAPLANAGEM		TERRAPLANAGEM			
		LOCALIZAÇÃO SEM ESCALA		TERRAPLANAGEM		TERRAPLANAGEM			
		LOCALIZAÇÃO SEM ESCALA		TERRAPLANAGEM		TERRAPLANAGEM			
		LOCALIZAÇÃO SEM ESCALA		TERRAPLANAGEM		TERRAPLANAGEM			
		LOCALIZAÇÃO SEM ESCALA		TERRAPLANAGEM		TERRAPLANAGEM			
		LOCALIZAÇÃO SEM ESCALA		TERRAPLANAGEM		TERRAPLANAGEM			
		LOCALIZAÇÃO SEM ESCALA		TERRAPLANAGEM		TERRAPLANAGEM			
		LOCALIZAÇÃO SEM ESCALA		TERRAPLANAGEM		TERRAPLANAGEM			
		LOCALIZAÇÃO SEM ESCALA		TERRAPLANAGEM		TERRAPLANAGEM			
		LOCALIZAÇÃO SEM ESCALA		TERRAPLANAGEM		TERRAPLANAGEM			
		LOCALIZAÇÃO SEM ESCALA		TERRAPLANAGEM		TERRAPLANAGEM			
		LOCALIZAÇÃO SEM ESCALA		TERRAPLANAGEM		TERRAPLANAGEM			
		LOCALIZAÇÃO SEM ESCALA		TERRAPLANAGEM		TERRAPLANAGEM			
		LOCALIZAÇÃO SEM ESCALA		TERRAPLANAGEM		TERRAPLANAGEM			
		LOCALIZAÇÃO SEM ESCALA		TERRAPLANAGEM		TERRAPLANAGEM			
		LOCALIZAÇÃO SEM ESCALA		TERRAPLANAGEM		TERRAPLANAGEM			
		LOCALIZAÇÃO SEM ESCALA		TERRAPLANAGEM		TERRAPLANAGEM			
		LOCALIZAÇÃO SEM ESCALA		TERRAPLANAGEM		TERRAPLANAGEM			
		LOCALIZAÇÃO SEM ESCALA		TERRAPLANAGEM		TERRAPLANAGEM			
		LOCALIZAÇÃO SEM ESCALA		TERRAPLANAGEM		TERRAPLANAGEM			
		LOCALIZAÇÃO SEM ESCALA		TERRAPLANAGEM		TERRAPLANAGEM			
		LOCALIZAÇÃO SEM ESCALA		TERRAPLANAGEM		TERRAPLANAGEM			
		LOCALIZAÇÃO SEM ESCALA		TERRAPLANAGEM		TERRAPLANAGEM			
		LOCALIZAÇÃO SEM ESCALA		TERRAPLANAGEM		TERRAPLANAGEM			
		LOCALIZAÇÃO SEM ESCALA		TERRAPLANAGEM		TERRAPLANAGEM			
		LOCALIZAÇÃO SEM ESCALA		TERRAPLANAGEM		TERRAPLANAGEM			
		LOCALIZAÇÃO SEM ESCALA		TERRAPLANAGEM		TERRAPLANAGEM			
		LOCALIZAÇÃO SEM ESCALA		TERRAPLANAGEM		TERRAPLANAGEM			
		LOCALIZAÇÃO SEM ESCALA		TERRAPLANAGEM		TERRAPLANAGEM			
		LOCALIZAÇÃO SEM ESCALA		TERRAPLANAGEM		TERRAPLANAGEM			
		LOCALIZAÇÃO SEM ESCALA		TERRAPLANAGEM		TERRAPLANAGEM			
		LOCALIZAÇÃO SEM ESCALA		TERRAPLANAGEM		TERRAPLANAGEM			
		LOCALIZAÇÃO SEM ESCALA		TERRAPLANAGEM		TERRAPLANAGEM			
		LOCALIZAÇÃO SEM ESCALA		TERRAPLANAGEM		TERRAPLANAGEM			
		LOCALIZAÇÃO SEM ESCALA		TERRAPLANAGEM		TERRAPLANAGEM			
		LOCALIZAÇÃO SEM ESCALA		TERRAPLANAGEM		TERRAPLANAGEM			
		LOCALIZAÇÃO SEM ESCALA		TERRAPLANAGEM		TERRAPLANAGEM			
		LOCALIZAÇÃO SEM ESCALA		TERRAPLANAGEM		TERRAPLANAGEM			
		LOCALIZAÇÃO SEM ESCALA		TERRAPLANAGEM		TERRAPLANAGEM			
		LOCALIZAÇÃO SEM ESCALA		TERRAPLANAGEM		TERRAPLANAGEM			
		LOCALIZAÇÃO SEM ESCALA		TERRAPLANAGEM		TERRAPLANAGEM			
		LOCALIZAÇÃO SEM ESCALA		TERRAPLANAGEM		TERRAPLANAGEM			
		LOCALIZAÇÃO SEM ESCALA		TERRAPLANAGEM		TERRAPLANAGEM			
		LOCALIZAÇÃO SEM ESCALA		TERRAPLANAGEM		TERRAPLANAGEM			
		LOCALIZAÇÃO SEM ESCALA		TERRAPLAN					